



**- NOTA EXPLICATIVA -**

**Edital n.º 69/2023**

**Coldplay**

**Condicionamentos de trânsito, SMTUC, parques de estacionamento e outras informações**

Em complemento ao Edital n.º 69/2023, de 27 de abril, a Câmara Municipal (CM) de Coimbra informa que, no âmbito da realização dos concertos dos Coldplay nos dias 17, 18, 20 e 21 deste mês, no Estádio Cidade de Coimbra, vão ocorrer condicionamentos de trânsito, nas imediações do Estádio, entre os dias 16 e 22 de maio, e interdição de estacionamento já a partir de dia 6. As interdições à circulação vão compreender, naturalmente, exceções para residentes, acessos ao centro comercial, serviços envolventes, estabelecimentos escolares e veículos de emergência. Haverá ainda a definição de horários específicos para a prática de cargas e descargas. De forma a facilitar a circulação de todas as pessoas que chegam de fora da cidade para assistir aos espetáculos, a autarquia vai disponibilizar 16 zonas de estacionamento periférico e quatro circuitos especiais dos Serviços Municipalizados de Transportes Urbanos de Coimbra (SMTUC).

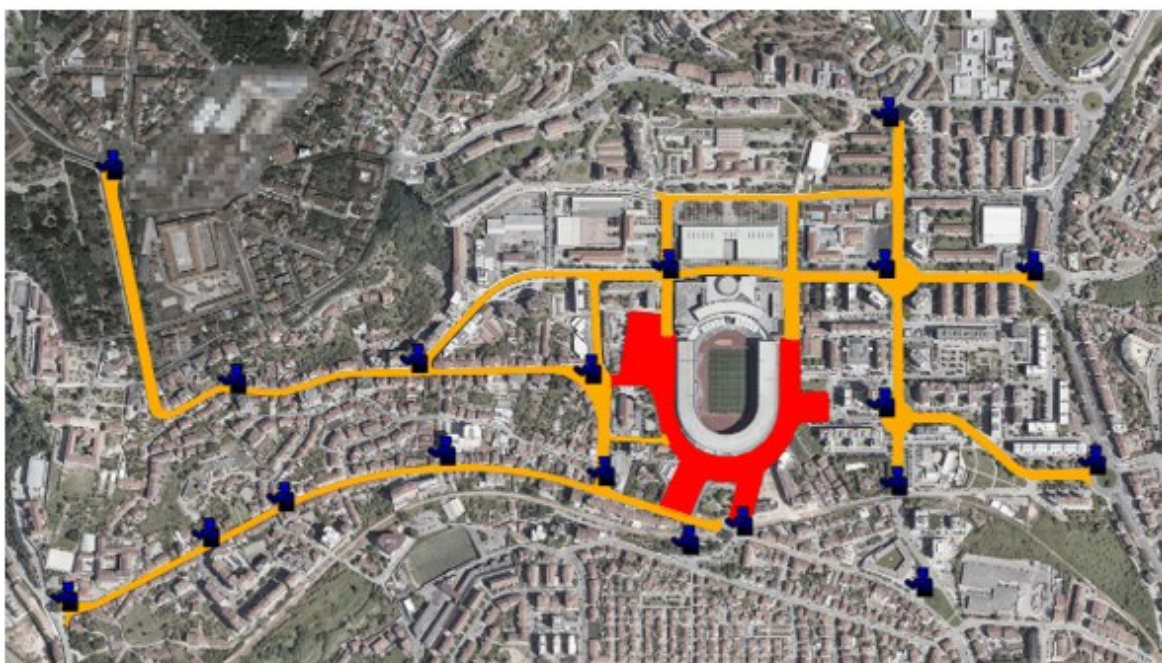
Face à afluência de público que se espera nos dias dos concertos dos Coldplay nos dias 17, 18, 20 e 21 deste mês, no Estádio Cidade de Coimbra, o Município, em estreita articulação com as forças de segurança, desenvolveu um plano de condicionamentos que visam evitar a acumulação de veículos automóveis nas imediações do estádio e evitar constrangimentos e assim permitir as melhores condições de circulação aos transportes públicos. Assim, os serviços municipais optaram por salvaguardar a segurança dos milhares de pessoas que se vão deslocar a Coimbra, mas sobretudo as condições de mobilidade dos residentes e utilizadores locais.

**CONDICIONAMENTOS DE TRÂNSITO:**


- Corte integral da circulação pedonal e rodoviária, das 23h00 do dia 16 às 02h00 do dia 19 e das 23h00 do dia 19 às 02h00 do dia 22:
  - Rua do Estádio
  - Rua D. Manuel I (a partir do cais de cargas e descargas do Alma Shopping)
  - Rua D. João III
  - Rua Jorge Anjinho (entre a Rua D. João III e a Rua João de Deus Ramos)
  
- Condicionamento da circulação motorizada, reservada a transportes públicos, residentes, acesso a propriedade privada, acesso ao Alma Shopping, empresas prestadoras de serviços e velocípedes (com e sem motor), nos dias 17, 18, 20 e 21, das 14h00 às 02h00:
  - Alameda Júlio Henriques
  - Rua dos Combatentes da Grande Guerra



- Rua General Humberto Delgado (acesso garantido para tomada e largada de crianças do Jardim de Infância da Solum)
  - Rua Avelar Brotero
  - Rua D. Manuel I (entre a Rua Infanta D. Maria e a Rua General Humberto Delgado)
  - Rua Infanta D. Maria
  - Rua Carolina Michaelis
  - Rua João de Deus Ramos (acesso garantido ao parque de tomada e largada de crianças a partir do parque de estacionamento em frente ao Girassolum)
  - Rua Eng.º Jorge Anjinho
  - Rua do Brasil
- Permissão de entrada e saída de veículos portadores de dístico de pessoa portadora de deficiência, emitido pelo IMT, entre a Rua Almirante Gago Coutinho e a Av. Elísio de Moura, dias 17, 18, 20 e 21.



 - ponto de controlo PSP

 - Condicionamento da circulação motorizada, reservada a transportes públicos, residentes, acesso a propriedade privada, acesso ao Alma Shopping, empresas prestadoras de serviços (piquetês) e velocípedes (com e sem motor), nos dias 17, 18, 20 e 21, das 14h00 às 02h00

 - Corte integral da circulação pedonal e rodoviária, das 23h00 do dia 16/5 às 02h00 do dia 19/5 e das 23h00 do dia 19/5 às 02h00 do dia 22/5

Relativamente às exceções, sobretudo para moradores, o controlo da circulação será efetuado pela PSP em cada ponto de controlo, devendo os condutores estarem munidos de qualquer documento que ateste a sua morada por forma a agilizar o processo de verificação e para evitar acumulação de tráfego (documento do veículo, qualquer documento pessoal que inclua a informação da residência do trabalho, da escola, uma simples fatura de água, gás, eletricidade, etc.). Qualquer situação



extraordinária será avaliada pontualmente pelos agentes de segurança e aferida a legitimidade de passagem.

No que concerne ao acesso ao centro comercial e aos serviços nas imediações, a Associação Académica de Coimbra/Organismo Autónomo de Futebol e a Everything is New encontram-se a articular a forma de viabilizar as cargas/descargas e o acesso a cada estabelecimento, de acordo com as especificidades e as necessidades de cada serviço, o que evidencia a estreita colaboração entre as entidades na preparação desta operação.

Relativamente aos acessos aos estabelecimentos escolares, e após articulação com os diretores dos agrupamentos de escolas da zona, vão ser garantidos os acessos dos encarregados de educação a:

- Lugares de estacionamento para tomada e largada de crianças, na R. General Humberto Delgado, junto ao Jardim de Infância da Solum;
- Parque de tomada e largada de crianças junto ao 2º Jardim Escola João de Deus, através do parque de estacionamento de curta duração, junto ao Centro Comercial Girassolum;
- Rua Infanta D. Maria para tomada e largada de crianças da EB1 da Solum.

Será ainda garantido o acesso dos transportes especiais dos alunos portadores de necessidades de saúde especiais nos vários estabelecimentos.

Os acesso à Escola Superior de Educação também serão garantidos.

#### **INTERDIÇÃO DO ESTACIONAMENTO:**

- Rua D. Manuel I – das 00h00 do dia 6 às 24h00 do dia 22, para facilitar as operações de montagem e de desmontagem no interior do Estádio Cidade de Coimbra.

#### **SMTUC:**

De forma a facilitar a circulação de todas as pessoas que chegam de fora da cidade para assistir aos espetáculos, vai ser reforçada a oferta das linhas dos SMTUC que cobrem a zona da cidade envolvente ao Estádio Cidade de Coimbra e disponibilizar quatro circuitos especiais de transporte coletivo.

Recorde-se que o executivo municipal aprovou, [na Reunião de Câmara do dia 24 de abril](#), a criação de um título de transporte ocasional para utilização nos SMTUC, através da venda de uma pulseira de evento. O bilhete ocasional “para um dia”, com o valor de 4,00 euros, será válido, não só para os circuitos especiais, mas também para toda a rede de transportes dos SMTUC, estando prevista a disponibilização de diversos Postos de Venda fixos e móveis.

#### **17 e 18 de maio:**

- Em vigor horário de dias-úteis;
- A partir das 11h00, reforço da Linha nº 5 (Estação de Coimbra-B-Praça da República–Estádio/Solum), com uma frequência de 15 minutos.



20 de maio:

- Em vigor horário de sábados;
- Reforço das Linhas nº 5F (Estação de Coimbra-B - Praça da República – Estádio – Vale das Flores - Portagem);
- Reforço das Linhas nº 7T e 24T (Praça da República - Portagem - Estádio);
- Reforços a partir das 11h00.

21 de maio:

- Em vigor horário de domingos e feriados;
- Reforço das Linhas nº 5F (Estação de Coimbra-B - Praça da República – Estádio – Vale das Flores - Portagem);
- Reforço das Linhas nº 7T e 24T (Praça da República - Portagem - Estádio);
- Reforços a partir das 11h00.

CIRCUITOS ESPECIAIS:

Estão programados quatro Circuitos Especiais, com origem/passagem pelas principais zonas de estacionamento periférico, incluindo a Estação de Coimbra-B, a paragem da FlixBus e a Central de Camionagem (gare rodoviária), os quais apoiarão quer os movimentos de chegada a Coimbra (a partir das 11h00) quer de regresso (até cerca da 1h30 do dia seguinte). Os horários indicados para o início do serviço são meramente indicativos, podendo sofrer alterações de acordo com as informações entretanto prestadas pela organização do evento ou pela CP.

Após o evento, para além dos circuitos especiais, serão efetuados os reforços que se considerarem adequados, dando prioridade nas ligações à Estação de Coimbra-B, de forma a garantir a resposta adequada aos horários dos comboios especiais disponibilizados pela CP, de ligação a Lisboa e a Braga.

De forma a facilitar a identificação das linhas dos circuitos especiais, por parte dos passageiros, o ponto de saída (regresso) de cada linha será o mesmo do ponto de chegada ao Estádio Cidade de Coimbra. Para o efeito, as suas paragens dos Circuitos 1, 2 e 3 serão localizados na Rua Carolina Michaelis e Rua General Humberto Delgado (troço entre a rotunda da Solum e a rotunda da ACIC), e o Circuito 4 em S. José.

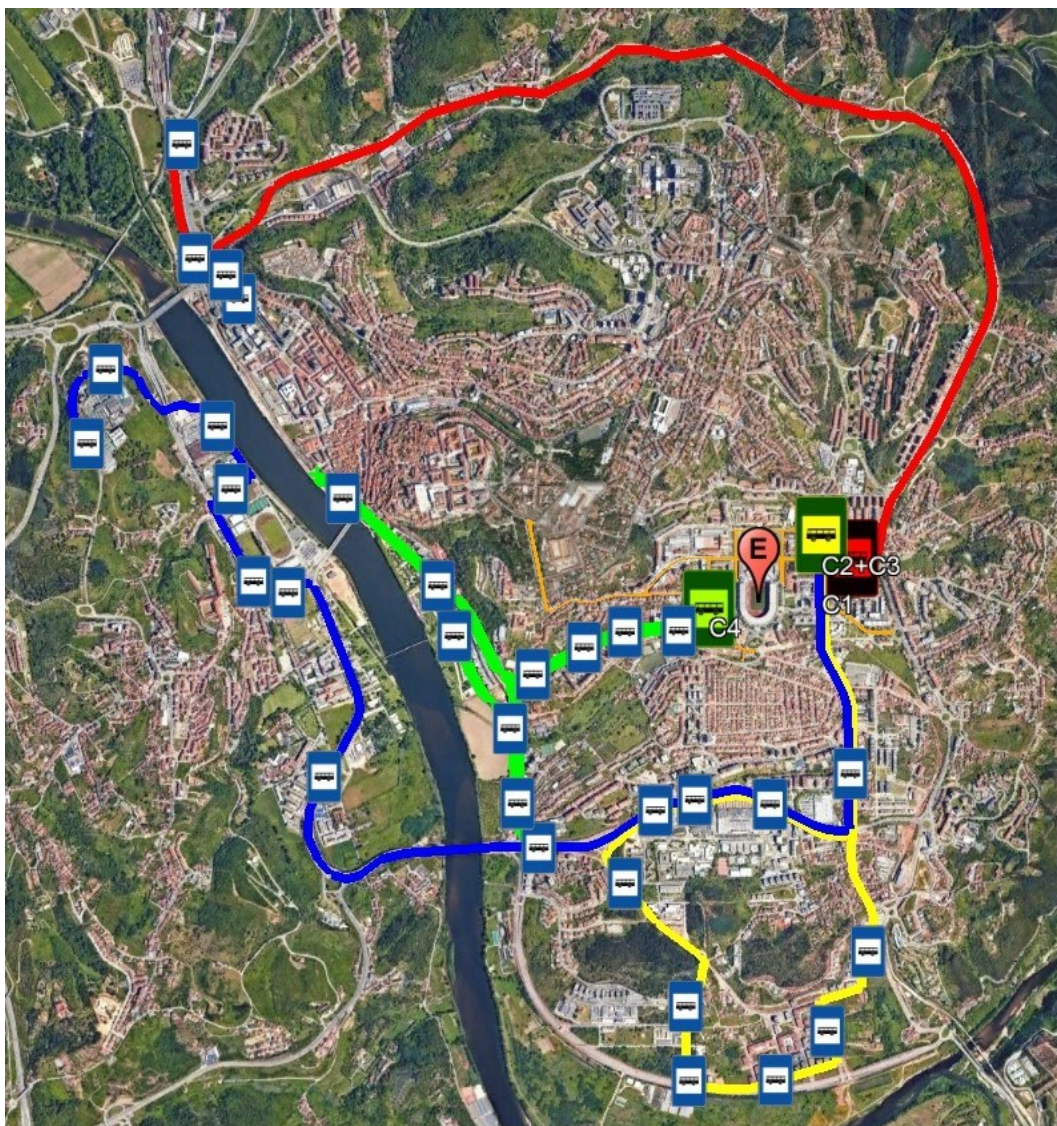
<b>CIRCUITO 1</b>	
<b>Percurso</b>	Estação de Coimbra-B (rua do Padrão), Casa do Sal, Av. Fernão de Magalhães (gare rodoviária), Circular Externa e Estádio / Solum
<b>Paragens</b>	Entre a Estação de Coimbra-B, Casa do Sal (Parque Oeste), av. Fernão de Magalhães e Estádio / Solum
<b>Período de circulação</b>	Das 11h00 às 21h00 e das 23h30 às 01h30
<b>Extensão</b>	8 km
<b>Tempo médio de percurso</b>	45 minutos
<b>Zonas de estacionamento</b>	1, 2, 3 e 4



<b>CIRCUITO 2</b>	
<b>Percurso</b>	Planalto de Santa Clara/Guarda Inglesa, Convento de S. Francisco, av. Inês de Castro, rotunda das Lages, Ponte Rainha Santa Isabel, av. Mendes Silva, Vale das Flores, estrada de Beira, rotunda das Bandeiras, rotunda Jorge Anginho e Estádio / Solum
<b>Paragens</b>	Fórum Coimbra, Guarda Inglesa, rua Luis Verney, Convento de S. Francisco, Rossio de Santa Clara, rotunda das Lages, Quinta das Flores, Vale das Fores, estrada da Beira e Estádio / Solum
<b>Período de circulação</b>	Das 14h00 às 21h00 e das 23h30 à 02h00
<b>Extensão</b>	8 km
<b>Tempo médio de percurso</b>	58 minutos
<b>Zonas de estacionamento</b>	6, 7, 8, 9, 10, 11 e 12

<b>CIRCUITO 3</b>	
<b>Percurso</b>	Quinta da Portela, Rebolim (IC3), Polo II, rua Pedro Hispano, av. Mendes Silva, Vale das Flores, estrada de Beira, rotunda das Bandeiras, rotunda Jorge Anginho e Estádio / Solum
<b>Paragens</b>	Quinta da Portela, Rebolim (IC3), Polo II, rua Pedro Hispano, Quinta das Flores, Vale das Fores e estrada da Beira e Estádio / Solum
<b>Período de circulação</b>	Das 14h00 às 21h00 e das 23h30 à 02h00
<b>Extensão</b>	9 km
<b>Tempo médio de percurso</b>	49 minutos
<b>Zonas de estacionamento</b>	11, 12, 13, 14, 15 e 16

<b>CIRCUITO 4</b>	
<b>Percurso</b>	Portagem / Beira Rio, av. da Lousã, av. Urbano Duarte, rotunda da Boavista, av. Urbano Duarte, rua do Brasil e S. José
<b>Paragens</b>	Beira Rio, Ínsua dos Bentos, av. da Lousã, av. Urbano Duarte, rua do Brasil e S. José
<b>Período de circulação</b>	Das 14h00 às 21h00 e das 23h30 à 02h00
<b>Extensão</b>	4 km
<b>Tempo médio de percurso</b>	34 minutos
<b>Zonas de estacionamento</b>	5 e 8



Venda do bilhete ocasional:

**Postos de Venda fixos:**

- Parque da Casa do Sal (Oeste)
- Parque da Casa do Sal (Jardim)
- Estação de Coimbra-B
- Guarda Inglesa (Portaria)
- Parque Verde do Mondego
- Centro Comercial Fórum Coimbra

**Postos de Venda móveis:**

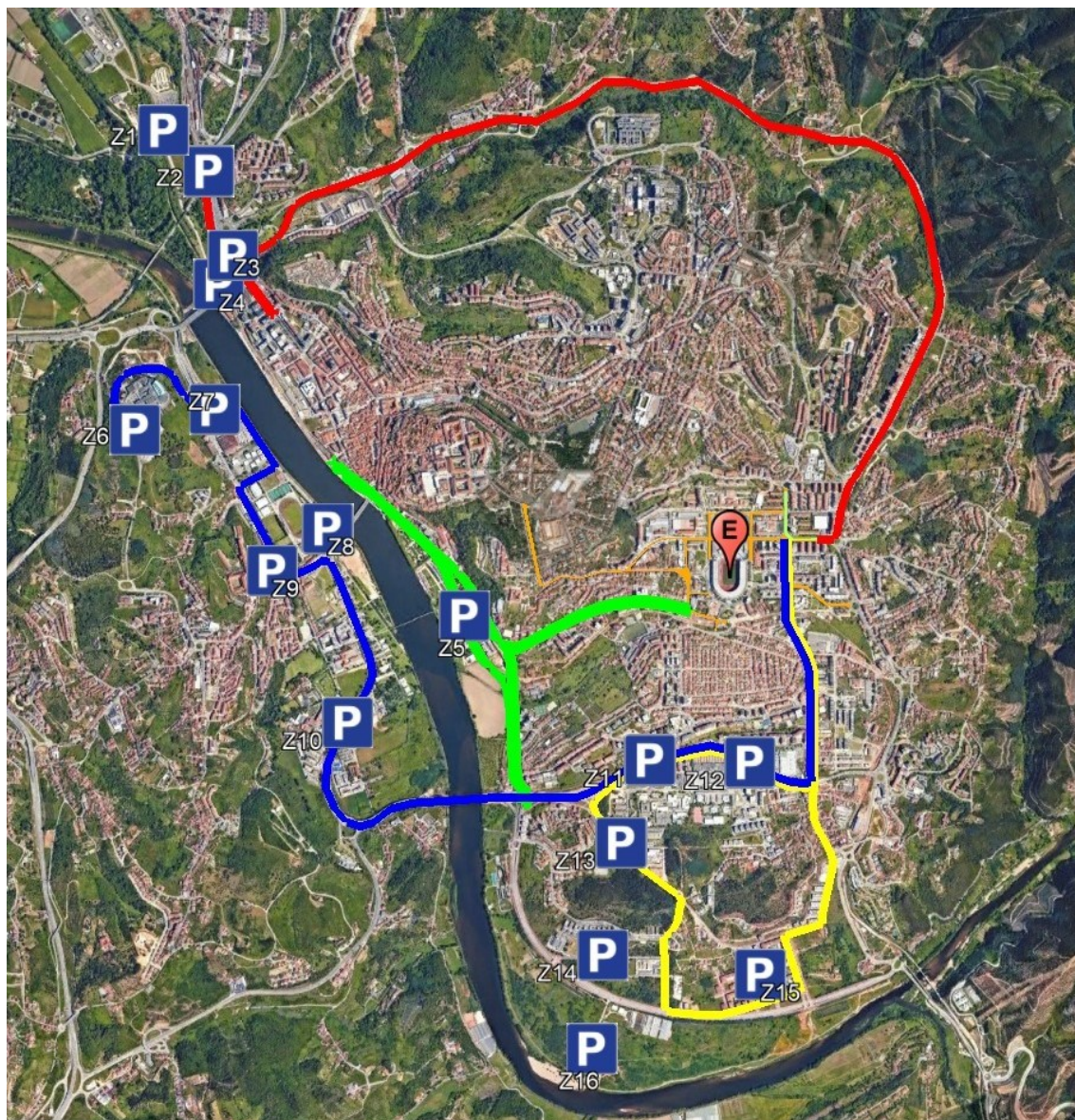
- Estação de Coimbra-B (rua do Padrão)
- Planalto de Santa Clara
- Convento São Francisco
- Portagem (Beira Rio)
- Estádio/Solum (após os concertos)



**ESTACIONAMENTO PARA VISITANTES:**

A CM de Coimbra concentra ainda uma lista de 16 parques de estacionamento, que podem ser livremente utilizados pelos visitantes:

<b>Z</b>	<b>Zona de Estacionamento</b>	<b>Localização</b>	<b>Lugares (aproximadamente)</b>
1	Estação de Coimbra-B / Bolão	40°13'26.69"N 8°26'32.57"W	500
2	Estação de Coimbra-B / Padrão	40°13'5.05"N 8°26'18.40"W	400
3	Casa do Sal / Padrão / Fernão Magalhães / Estevão Cabral	40°13'5.05"N 8°26'18.40"W	500
4	Casa do Sal / Açude Ponte (sob IC)	40°13'0.71"N 8°26'20.36"W	200
5	Parque Verde do Mondego	40°12'4.87"N 8°25'26.07"W	500
6	Planalto de Santa Clara / Zona Comercial	40°12'35.40"N 8°26'38.82"W	2500
7	Guarda Inglesa / av. de Conimbriga	40°12'39.82"N 8°26'17.39"W	500
8	Praça das Cortes / Estádio Universitário / av. de Conimbriga	40°12'19.58"N 8°25'56.32"W	400
9	Convento de S. Francisco / av. Guarda Inglesa	40°12'12.49"N 8°26'8.57"W	600
10	Quinta das Lágrimas / Quinta da Várzea / Exploratório	40°11'46.84"N 8°25'51.85"W	500
11	Quinta das Flores / Largo da Feira do Bairro	40°11'40.55"N 8°24'45.14"W	400
12	Vale das Flores	40°11'40.16"N 8°24'23.07"W	800
13	Itcons / Pedro Hispano / IPN	40°11'26.62"N 8°24'51.51"W	400
14	Polo II	40°11'7.72"N 8°24'55.52"W	700
15	Quinta da Portela	40°11'4.42"N 8°24'20.79"W	1000
16	Rebolim	40°10'51.91"N 8°24'58.00"W	600



### **RECOLHA DE RESÍDUOS**

A recolha de resíduos urbanos na zona será feita de acordo com o procedimento normal, ajustando-se a recolha aos horários que vierem a ser praticados.

### **ESPLANADAS E VENDA AMBULANTE:**

A CM de Coimbra articulou com a PSP e o Serviço Municipal de Proteção Civil, por forma a não criar episódios de aglomeração de pessoas além daquelas que já estão devidamente licenciadas, com caráter fixo, dentro do perímetro, as seguintes alterações:





- Proibição do exercício da atividade de restauração e/ou bebidas de caráter não sedentário, entre as 00h00 do dia 17 e a dissolução do perímetro de segurança com o último concerto do dia 21;
- Não licenciamento de atividades relacionadas com o regulamento geral do ruído, licenciamento de recintos itinerantes, provisórios ou improvisados;
- Permissão aos estabelecimentos fixos de restauração e/ou bebidas efetuarem venda ao postigo diretamente para a rua ou através da instalação de balcões à porta dos estabelecimentos nos dias dos concertos.

